



## Linie 330

Ausflüge im Moselland

# BurgenBus

**1. Mai – 31. Oktober  
an Wochenenden  
und Feiertagen**

### Impressum

RMV – Rhein-Mosel  
Verkehrsgesellschaft mbH  
Mobilitätszentrale Cochem  
Im Kreishaus  
Endertplatz 2  
56812 Cochem  
Tel. 0 26 71/89 76

Änderungen vorbehalten  
Einzelangaben ohne Gewähr  
Stand 1.5.2010

[www.rhein-mosel-bus.de](http://www.rhein-mosel-bus.de)



### Die Bahn macht mobil.

Treis-Karden – Burg Pyrmont –  
Burg Eltz – Münstermaifeld –  
Hatzenport

[www.rhein-mosel-bus.de](http://www.rhein-mosel-bus.de)

**Rhein-Mosel-Bus**



## Das Moselland ist „burgenreich“

Der Burgenbus, Linie 330, fährt von Treis über Karden Bahnhof weiter in die Eifel zur Burg Pymont, anschließend zur Burg Eltz und über Münstermaifeld wieder hinunter zur Mosel nach Hatzenport. Dort hat er Bahnanschluss. Mit den direkt folgenden Rückfahrten auf der gleichen Strecke sind zahlreiche, interessante Freizeit-Aktivitäten möglich, die in diesem Flyer vorgestellt werden.

Zwei Burgen, zwei Landkreise, die Gemeinden sowie Rhein-Mosel-Bus haben sich organisatorisch und finanziell über Landkreisgrenzen hinweg zusammengeschlossen, um dieses besondere Angebot zu verwirklichen.

Besichtigen Sie mittelalterliche Festungen und andere an der Burgenbus-Strecke gelegenen Ausflugsziele oder schnüren Sie die Wanderstiefel, um Traumpfade und Kulturwege zu erleben. Streifen Sie bei einer Wandertour talabwärts von Burg zu Burg entlang des Elzbaches durch herrliche Natur oder erwandern Sie die Traumpfade Eltzer Burgpanorama und Pymonter Felsensteig.

Möglichkeiten, herausragende Wanderstrecken zu entdecken, gibt es viele. Die einschlägigen Wanderkarten helfen neben diesem Flyer bei der Vorbereitung ihrer Touren – ganz im Sinne des FreizeitVerkehrsdienstes (FVD) der Region.

## Treis-Karden

Die Anreise mit der Bahn in den schönen Moselort ist der ideale Ausgangspunkt für Ausflüge mit dem Burgen-Bus. Hier gibt es vieles zu entdecken und es finden sich zahlreiche Restaurants und Weinlokale, in denen der Tag gemütlich ausklingen kann.

Infos: Tourist-Information Ferienland Treis-Karden, Hauptstr. 27, 56253 Treis-Karden, Tel. 02672-6137, [www.treis-karden.de](http://www.treis-karden.de)

---

### Stiftsmuseum Treis-Karden


Öffnungszeiten: Ostern, Mai – Oktober: Do, Fr 14–17 Uhr;  
Sa, So, Feiertag 10–12 Uhr und 14–17 Uhr

Das Stiftsmuseum befindet sich im Ortsteil Karden. Das Museumsgebäude selbst ist ein Dokument der Geschichte. Im Jahre 1238 erbaut, ist es Bestandteil des Stiftsbezirkes.

Die Ausstellungsstücke dokumentieren 2000 Jahre Religionsgeschichte mit Funden aus keltischer, römischer und fränkischer Zeit. Außerdem sind Kunstschätze des ehemaligen Kollegiat-Stiftes St. Castor zu besichtigen.




---

 Haltestelle Treis-Karden Bahnhof – von dort folgen Sie rechts der St. Castor-Straße. Der Museumseingang befindet sich am Ende der Straße neben der Stiftskirche St. Castor.

## Der Buchsbaum-Wanderpfad

Kulturwanderweg zwischen Karden und Müden.  
Länge: 4,1 km  
Höhenunterschied höchster Punkt: 270 m,  
tiefster Punkt: 82 m  
Gehzeit: ca. 1,5 Stunden

In den Steillagen der Mittel- und Unter-mosel befindet sich das nördlichste Vor-kommen von wilden Buchsbaumbeständen in Europa. Die immergrüne Pflanze wächst in einzelnen Bereichen so üppig, dass ganze „Buchsbaumwände“ entstehen. Bei einer Wanderung durch die Weinberge mit herrlichen Ausblicken ins Moseltal verbreitet sich an heißen Tagen ein mediterraner Duft.

 Haltestelle Treis-Karden Bahnhof. Von dort folgen Sie rechts der Beschil-derung durch die St. Castor-Straße. Am Ende des Burg-Eltz-Weges ist der Startpunkt. Festes Schuhwerk und Trittsicherheit sind erforderlich.



[www.burg-pyrmont.de](http://www.burg-pyrmont.de)  
Telefon: 02672-2345



## Burg Pyrmont

Am Rande des Maifeldes unweit der Mosel, wo die Eifelwälder langsam in sonnige Weinberge übergehen, liegt diese Burg. In einer einzigartigen Atmosphäre verbindet sie das Gestern mit dem Heute. Hier führt der Traumpfad „Pyrmonter Felsensteig“ vorbei.

### Burg Pyrmont

Öffnungszeiten – Mittwoch bis Sonntag und an Feiertagen:  
Juni, Juli und August 11–17 Uhr  
Mai, September und Oktober 11–16 Uhr


Ein familienfreundliches Ausflugsziel mit vielen Möglich-keiten: Die Burg aus dem 13. Jahrhundert wurde in den Jahren 1963-75 restauriert. Sie ist mit erlesenen Antiquitäten eingerichtet. Romantische Lauben und malerische Win- kel laden zum Verweilen ein. Der Blick vom 25 m hohen Bergfried ins Elztal und das Echo des 49 m tiefen Brunnens sind einmalige Erlebnisse. Im mittelalterlichen Ambiente wird gerne zünftig gefeiert und übernachtet. Der Burgbesuch ist für mobilitätseinge-schränkte Personen durch einen Aufzug erleichtert. Für Wanderfreunde führt direkt an der Burg Pyrmont der Traum-pfad „Pyrmonter Felsensteig“ vorbei.




## Über den Lenus-Mars-Weg zur gallorömischen Tempelanlage

Kulturwanderweg zwischen Karden und Pommern über die gallorömische Tempelanlage Martberg  
Länge: 5,1 km  
Höhenunterschied höchster Punkt: 273 m, tiefster Punkt: 92 m  
Gehzeit: ca. 2 Stunden

180 m hoch über der Mosel befindet sich die gallorö-mische Tempelanlage Martberg. Von Karden aus führt der Lenus-Mars-Weg zur Tempelanlage. Auf mehreren Informa-tionstafeln erfährt der Wanderer viel Wissenswertes über die Ausgrabungen und die Besiedlung der Tempelanlage. In der Blütezeit dieser Kultanlage (ca. 200 n. Chr.) standen hier zahlreiche Tempelbauten. Nach jahrelangen Ausgrabungen wurden Teile der Tempelanlage rekonstruiert.

 Haltestelle Treis-Karden Bahnhof – von dort folgen Sie rechts der Beschilderung durch die St. Castor-Straße und Maximinstraße.

 Haltestelle Burg Pyrmont – befindet sich direkt an der Bergzufahrt zur Burg.



www.traumpfade.info  
Telefon: 0261-108419



www.burg-eltz.de  
Telefon: 02672-950500



## Pyrmonter Felsensteig

Traumpfad Pyrmonter Felsensteig – Premiumwanderweg  
Länge: 11,7 km  
Gesamtaufstieg: 363 hm  
Gehzeit: ca. 5 Stunden  
Schwierigkeitsgrad: mittel


Auf dem rund 12 Kilometer langen Rundwanderweg wechseln sich abenteuerliche Pfade und steile Felswände ab mit weitläufigen Feldern und schönen Ausblicken. Der Weg führt zunächst über weite Wiesen und Felder, bevor er in die stille, bizarre Felsenwelt des oberen Elztals mit den eindrucksvollen Klippen der Teufelskammer eintaucht.



Kulturelles Highlight ist die mittelalterliche Burg Pyrmont, die zur Besichtigung einlädt. Die Pyrmonter Mühle mit einem sehenswerten Wasserfall bildet den Start- und Endpunkt des Premiumwanderweges.

### Highlights auf dem Traumpfad

Pyrmonter Mühle mit Wasserfall, Sammetzkopf mit Gipfelkreuz, Felsenpfade und Auenlandschaften, Klippen der Teufelskammer, historische Burg Pyrmont

 Haltestelle Pyrmonter Mühle – dem Traumpfade-Logo folgen.

## Burg Eltz

Im romantischen Elzbachtal, nahe bei Moselkern und Treis-Karden, steht auf einem steilen Felskopf in unberührter Natur Burg Eltz mit über 850 Jahren Geschichte.


### Burg Eltz

Öffnungszeiten:

1. April bis 1. November täglich 9:30–17:30 Uhr (kein Ruhetag)

Dank kluger Diplomatie von 34 Generationen der Grafen von und zu Eltz überstand Burg Eltz alle Wirren der Jahrhunderte unbeschadet und gehört somit zu den wenigen niemals zerstörten Burgen in Europa. Mit ihrer einzigartigen Architektur und ihrer malerischen Lage ist die Burg Eltz der Inbegriff einer deutschen Ritterburg. Die Besichtigung der Burg ist eine Zeitreise durch acht Jahrhunderte Geschichte, die sich in der Architektur der Räume und in deren Einrichtung widerspiegelt. Wohn- und Schlafräume, Waffenhalle und Rittersaal, Jagdzimmer und Küche – alle Räume sind sehr gut erhalten und vollständig eingerichtet. In den Kellergewölben der Burg erwartet den Besucher die Schatzkammer mit einer großen Sammlung von Goldschmiedearbeiten, Münzen, Schmuck, Porzellan, Glas, ebenso Waffen und Rüstungen.



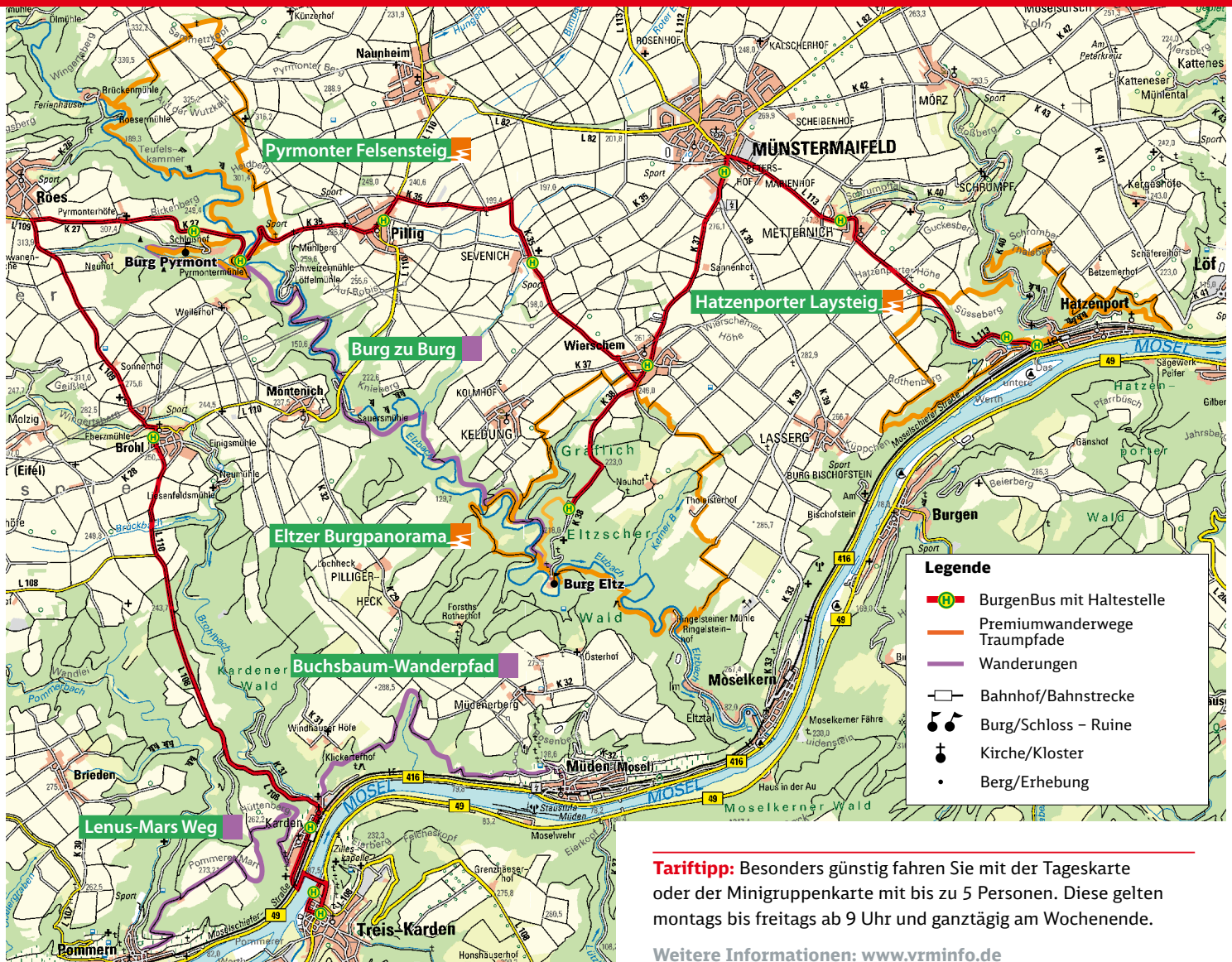
 Haltestelle Burg Eltz – Fußweg zur Burg beschildert, ca. 20 Minuten. Alternativ gibt es einen kostenpflichtigen Pendelbus zwischen Parkplatz und Burg Eltz.

# Übersichtskarte

mit Linienführung BurgenBus und Wanderungen

Maßstab 1:70.000

©GeoBasis-DE/LVermGeoRP2010-03-16



**Tariftipp:** Besonders günstig fahren Sie mit der Tageskarte oder der Minigruppenkarte mit bis zu 5 Personen. Diese gelten montags bis freitags ab 9 Uhr und ganztägig am Wochenende.

Weitere Informationen: [www.vrm.info](http://www.vrm.info)



## Eltzer Burgpanorama

Traumpfad Eltzer Burgpanorama – Premiumwanderweg

Länge: 12,6 km

Gesamtaufstieg: 397 hm

Gehzeit: ca. 5 Stunden


Schwierigkeitsgrad: mittel

Der Traumpfad Eltzer Burgpanorama entführt in das verwunschene Elzbachtal, in dem sich stille Auenlandschaften mit spektakulären Felsschluchten abwechseln. Höhepunkt des 12,6 km langen Rundweges ist eines der meist besuchten Attraktionen aus dem Mittelalter – die Burg Eltz! Weite Ausblicke von den Hochflächen des Maifeldes lassen sich genauso genießen wie einige Pfade tief unten im Tal der Elz.



## Highlights auf dem Traumpfad

Fernsicht zwischen Wierschem und Keldung, schöne Ausblicke vom Moselplateau, beschauliches Elzbachtal, Ringelsteiner Mühle, die märchenhafte Burg Eltz

 Haltestelle Wierschem Brunnen – Von dort folgen Sie der Burstraße bis zum Feuerwehrgeräte- und Dorfgemeinschaftshaus. Ab dort dem Traumpfade-Logo folgen.

## Münstermaifeld

2000 Jahre Geschichte sind in Münstermaifeld lebendig

Infos: Touristikbüro der Verbandsgemeindeverwaltung Maifeld  
Marktplatz 4 -6, 56751 Polch, Telefon-Nr. 02654/9402-120/123

## Stiftskirche St. Martin und St. Severus

Öffnungszeiten: Montag bis Sonntag 9:15–18 Uhr

Besonders fasziniert der wuchtige romanische Turm der Stiftskirche St. Martin und St. Severus. Innen sind Fresken und Wandmalereien, der Antwerpener Goldaltar und die barocke Stumm-Orgel spektakulär.

## Stadtführungen


Jeden Sonntag 14 Uhr und auf Anfrage (Treffpunkt an der Stiftskirche)

Stadtmauer, gotische Wohntürme, römische Brunnen, fränkische Höfe oder klassizistische Bürgerhäuser machen den unverwechselbaren Charme der Maifeld-„Metropole“ aus und lassen sich bei einer spannenden Stadtführung erkunden.

## Erlebnismuseum

Öffnungszeiten: Mittwoch bis Sonntag und an Feiertagen 14–17 Uhr

Andere Zeitreisen gibt es im Erlebnismuseum: 20 000 Exponate entführen live in den Alltag der Maifelder Händler und Handwerker im 19. und frühen 20. Jahrhundert.

 Haltestelle Münstermaifeld Gymnasium – den Ortskern erreichen Sie an der Kreuzung über die Obertorstraße (ca. 500 m von der Haltestelle entfernt).



[www.sonnige-untermosel.de](http://www.sonnige-untermosel.de)

## Hatzenport

Malerisch liegt Hatzenport an der Sonnigen Untermosel. Hier spielen Wetter und Klima eine ganz besondere Rolle, denn außer dem Traumpfad Hatzenporter Laysteig verführt auch der WeinWetterWeg zum Wandern.

Zahlreiche Tafeln erklären Interessierten, warum in diesem Außenbogen der Mosel bei diesem Kleinklima der Weinbau so gut funktioniert. Daneben belohnen wunderschöne Aussichten auf die Mosel und auf Hatzenport mit seiner St. Johanneskirche, mitten in den Weinbergen gelegen.

Nach einem erlebnisreichen Tag laden zahlreiche Winzerhöfe zum Weingenuß ein.



Wander- und Radwanderkarten für Traumpfade und mehr:  
[www.lvermgeo.rlp.de/shop](http://www.lvermgeo.rlp.de/shop)

Top-Set Buch + Karte 16,95 EUR

**TRAUMPFAD**

im Rhein-Mosel-Eifel-Land

Topographische Freizeitkarte 1 : 50 000

im Buch- und Kartenhandel, beim Landesamt für Vermessung und Geobasisinformation Rheinland-Pfalz, Ferdinand-Sauerbruch-Str. 15, 56073 Koblenz oder unter [www.Traumpfade.info/shop](http://www.Traumpfade.info/shop)

Freizeitkarte des **LVerGeo** und Buch des Verlags **idee zedra** auch einzeln erhältlich

## Hatzenporter Laysteig

Traumpfad Hatzenporter Laysteig – Premiumwanderweg  
Länge: 11,9 km  
Höhenmeter: 539 hm  
Gehzeit: ca. 5 Stunden  
Schwierigkeitsgrad: schwer

Auf urwüchsigen Pfaden führt der Hatzenporter Laysteig am Steilhang der Mosel unmittelbar durch die Weinberge. Grandiose Ausblicke von den Aussichtsfelsen Rabenlay und Kreuzlay prägen den Rundwanderweg, der auf seinen 11,9 Kilometern auch anspruchsvolle kletternahe Passagen mit einschließt (Alternativrouten vorhanden). Von den steilen Moselhängen geht es zu den sanften Weiten des Höhenplateaus und durch das verträumte Schrumptal.



## Highlights auf dem Traumpfad

Malerisches Hatzenport, Wetterstation, Weinbergshänge, fantastische Ausblicke auf das Moseltal von Rabenlay und Kreuzlay, idyllisches Schrumptal, Mosel-Panoramaweg, Kletterpassagen

**f** Haltestelle Hatzenport Bahnhof. Ab dort dem Traumpfade-Logo folgen.



## Wanderung von Burg zu Burg

Länge: 12,5 km


Höhenunterschied: von 250 m bis 125 m (mit kleinen Zwischenanstiegen)


Gehzeit: mind. 2,5 Stunden

Schwierigkeitsgrad: mittel

Eine der wirklich beeindruckenden Wanderstrecken der Region führt von der Burg Pymont zur Burg Eltz. Es handelt sich um eine Teilstrecke des vom Eifelverein geschaffenen Jakobsweges von Bonn nach Moselkern.

Die Verbindung zwischen den beiden Burgen ist von geübten Wanderern in 2,5 Stunden zu schaffen – es werden aber sicherlich mehr, denn der Weg führt durch eine traumhafte Natur und lässt besinnlich werden. Zunächst ist von der Burg Pymont zur Pyrmonter Mühle – direkt am Elzbach gelegen – hinabzugehen.

Die Wege-Markierung ist ab der Mühle durchgängig mit einem  versehen und folgt rechtsseitig mal nahe und mal mit Distanz dem breit dahin fließenden Elzbach. Dann ist talabwärts der Elzbach noch zweimal zu überqueren – unterhalb der Ruine Trutzeltz kommt der Moselhöhenweg (M) von rechts über den Elzbach – und mit ihm zusammen führt der Fußweg hinauf zur Burg Eltz.

 Haltestelle Burg Pymont – befindet sich direkt an der Bergzufahrt zur Burg. Es besteht neben der Rückfahrgelegenheit mit dem BurgenBus (Haltestelle am großem Waldparkplatz oberhalb der Burg Eltz) zur Burg Pymont auch die Möglichkeit, mit dem Jakobsweg entlang dem Elzbach weiter hinab nach Moselkern mit Bahnanschluss weiter zu wandern – für die Wegstrecke an der Ringelsteiner Mühle vor Moselkern vorbei ist noch etwa eine Stunde zusätzlich einzuplanen.

## Linie 330 – BurgenBus

nur vom 01.05. bis 31.10.

 **BAHN**

**Rhein-Mosel-Bus**

Treis-Karden – Burg Pymont – Burg Eltz – Münstermaifeld – Hatzenport								
Linie 330	Samstag				Sonn- und Feiertag			
Treis-Karden Moselallee	9:08	11:08	14:43	16:43	9:08	11:08	14:43	16:43
Treis-Karden Marktplatz	9:10	11:10	14:45	16:45	9:10	11:10	14:45	16:45
<i>RB / RE von Trier an</i>	<i>9:08</i>	<i>11:08</i>	<i>14:43</i>	<i>16:43</i>	<i>9:08</i>	<i>11:08</i>	<i>14:34</i>	<i>16:34</i>
Treis-Karden Bf	9:15	11:15	14:50	16:50	9:15	11:15	14:50	16:50
Brohl Mitte	9:25	11:25	15:00	17:00	9:25	11:25	15:00	17:00
Burg Pymont	9:31	11:31	15:06	17:06	9:31	11:31	15:06	17:06
Pyrmonter Mühle	9:32	11:32	15:07	17:07	9:32	11:32	15:07	17:07
Pillig Am Dorfplatz	9:35	11:35	15:10	17:10	9:35	11:35	15:10	17:10
Sevenich Ort	9:38	11:38	15:13	17:13	9:38	11:38	15:13	17:13
Wierschem Brunnen	9:41	11:41	15:16	17:16	9:41	11:41	15:16	17:16
Burg Eltz	9:48	11:48	15:23	17:23	9:48	11:48	15:23	17:23
Münstermaifeld Gymnasium	9:55	11:55	15:30	17:30	9:55	11:55	15:30	17:30
Metternich	9:58	11:58	15:33	17:33	9:58	11:58	15:33	17:33
Hatzenport Dattel	10:01	12:01	15:36	17:36	10:01	12:01	15:36	17:36
Hatzenport Bf	10:02	12:02	15:37	17:37	10:02	12:02	15:37	17:37
<i>RB nach Koblenz ab</i>	<i>10:45</i>	<i>12:45</i>	<i>15:45</i>	<i>17:45</i>	<i>10:45</i>	<i>12:45</i>	<i>15:45</i>	<i>17:45</i>

Hatzenport – Münstermaifeld – Burg Eltz – Burg Pymont – Treis-Karden								
Linie 330	Samstag				Sonn- und Feiertag			
<i>RB von Koblenz an</i>	<i>10:06</i>	<i>12:06</i>	<i>15:06</i>	<i>17:06</i>	<i>10:06</i>	<i>12:06</i>	<i>15:06</i>	<i>17:06</i>
Hatzenport Bf	10:10	12:10	15:50	17:50	10:10	12:10	15:50	17:50
Hatzenport Dattel	10:11	12:11	15:51	17:51	10:11	12:11	15:51	17:51
Metternich	10:14	12:14	15:54	17:54	10:14	12:14	15:54	17:54
Münstermaifeld Gymnasium	10:17	12:17	15:57	17:57	10:17	12:17	15:57	17:57
Burg Eltz	10:27	12:27	16:07	18:07	10:27	12:27	16:07	18:07
Wierschem Brunnen	10:31	12:31	16:11	18:11	10:31	12:31	16:11	18:11
Sevenich Ort	10:34	12:34	16:14	18:14	10:34	12:34	16:14	18:14
Pillig Am Dorfplatz	10:37	12:37	16:17	18:17	10:37	12:37	16:17	18:17
Pyrmonter Mühle	10:40	12:40	16:20	18:20	10:40	12:40	16:20	18:20
Burg Pymont	10:41	12:41	16:21	18:21	10:41	12:41	16:21	18:21
Brohl Mitte	10:47	12:47	16:27	18:27	10:47	12:47	16:27	18:27
Treis-Karden Bf	10:57	12:57	16:37	18:37	10:57	12:57	16:37	18:37
<i>RB / RE nach Trier ab</i>	<i>11:17</i>	<i>13:17</i>	<i>16:49</i>	<i>18:49</i>	<i>11:17</i>	<i>13:17</i>	<i>16:49</i>	<i>18:49</i>
Treis-Karden Moselallee	11:00	13:00	16:40	18:40	11:00	13:00	16:40	18:40